



LTB Leitungsbau GmbH

# Rechtserwerbsverzeichnis

TRANSNET BW

Höchstspannungsleitung Osterath - Philippsburg  
Vorhaben 2 BBPLG ("Ultraset")

Register 8.2.1

Abschnitt B1 (Pkt. Wallstadt - Konverter Philippsburg)

Bemerkungen:

c

b

a

05.06.2023

Aktualisierung aufgrund 1. Deckblattänderung (Änderungen in [BLAU](#))

Giesler / LTB

Kauf / LTB

Kauf / LTB

01.03.2021

Erstellung

Giesler / LTB

Kauf / LTB

Kauf / LTB

Index

Datum

Erstellung / Änderungen

Bearb./Fa.

Geprüft/Fa.

Freigabe

Bundesland: Baden-Württemberg

Bundeslandnummer: 08

Regierungsbezirk: Karlsruhe

Landkreis: Karlsruhe

Gemeinde: Oberhausen-Rheinhausen

Gemarkung: Oberhausen

Gemarkung-Nr.: 3330

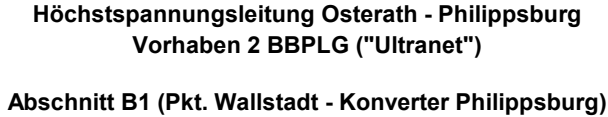
Genehmigungsvermerk



Ifd. Nr.	Angaben nach Grundbuch/Kataster							Inanspruchnahme durch Vorhaben, einschließlich Folgemaßnahmen													Rechts-erwerbsplan Blatt-nummer	Bemerkungen	
								Dauerhafte Inanspruchnahme										temporär in Anspruch zu nehmende Fläche (Arbeitsflächen, Zuwegungen)					
	Grundbuch							Mast				Überspannung											
	Flur	Flst.-Nr.	Blatt	Abt. I	Fläche	Nutzungsart	Eigentümer	Mast Nr.	Mast-anteil	Bodenaus-trittsgröße Mast-fundament (aufgerundet)		an-teilige Fläche	Vorhaben / Folgemaßnahme	projektierte Schutzstreifenflächen									
												Anl. 7570								Gesamt			
				BV-Nr.	[m²]				[%]	[m]	[m]	[m²]		[m²]	[m²]	[m²]	[m²]	[m²]	[m²]	[m²]	[m²]		
1	2	3	4	5	6	7	8	9	10	11	12	13	14	15	16	17	18	19	20	21	22	23	24
1	000	46	234	61	17710	Verkehrsfläche							Vorhaben	617							292	RP24	
													Folgemaßnahme										
2	000	2327	3794	12	59810	Landwirtschaftsfläche Wasserfläche							Vorhaben	865							367	RP24	
													Folgemaßnahme										
3	000	2448	3815	11	953	Verkehrsfläche							Vorhaben	220							47	RP24	
													Folgemaßnahme										
4	000	2449	3794	4	1569	Landwirtschaftsfläche Unland Verkehrsfläche Wasserfläche							Vorhaben	846							112	RP24	
													Folgemaßnahme										
5	000	2452 / 1	3137	1	6023	Landwirtschaftsfläche							Vorhaben	2418							354	RP24	
													Folgemaßnahme										
6	000	2455 / 1	189	13	1022	Unland							Vorhaben	534								RP24	
													Folgemaßnahme										
7	000	2455 / 2	189	14	1021	Unland							Vorhaben	556								RP24	
													Folgemaßnahme										
8	000	2456	2301	5	1634	Landwirtschaftsfläche							Vorhaben	1272							13	RP24	
													Folgemaßnahme										
9	000	2457	189	15	1635	Landwirtschaftsfläche							Vorhaben	1094							80	RP24	
													Folgemaßnahme										
10	000	2458	189	16	1133	Landwirtschaftsfläche							Vorhaben	624							68	RP24	
													Folgemaßnahme										
11	000	2459	189	17	1105	Landwirtschaftsfläche							Vorhaben	521							71	RP24	
													Folgemaßnahme										
12	000	2460	189	18	1094	Landwirtschaftsfläche							Vorhaben	421							69	RP24	
													Folgemaßnahme										
13	000	2461	2301	6	1076	Landwirtschaftsfläche							Vorhaben	345							69	RP24	
													Folgemaßnahme										
14	000	2462	189	19	728	Landwirtschaftsfläche							Vorhaben	179							41	RP24	
													Folgemaßnahme										
													Gesamt	179							179		



Ifd. Nr.	Angaben nach Grundbuch/Kataster							Inanspruchnahme durch Vorhaben, einschließlich Folgemaßnahmen													Rechts- erwerbsplan Blatt- nummer	Bemerkungen	
								Dauerhafte Inanspruchnahme										temporär in Anspruch zu nehmende Fläche (Arbeitsflächen, Zuwegungen)					
	Grundbuch							Mast					Überspannung										
	Flur	Fist.-Nr.	Blatt	Abt. I	Fläche	Nutzungsart	Eigentümer	Mast Nr.	Mast- anteil	Bodenaus- trittsgröße Mast- fundament (aufgerundet)	an- teilige Fläche	Vorhaben / Folgemaßnahme	projektierte Schutzstreifenflächen										
				BV- Nr.	[m²]								Anl. 7570							Gesamt			
									[%]	[m]	[m]	[m²]		[m²]	[m²]	[m²]	[m²]	[m²]	[m²]	[m²]	[m²]		
1	2	3	4	5	6	7	8	9	10	11	12	13	14	15	16	17	18	19	20	21	22	23	24
15	000	2463	3794	5	726	Landwirtschaftsfläche							Vorhaben Folgemaßnahme	176							54 21	RP24	
													Gesamt	176									
16	000	2478	854	1	1225	Landwirtschaftsfläche							Vorhaben Folgemaßnahme	1								RP24	
													Gesamt	1									
17	000	2479	1836	1	1229	Landwirtschaftsfläche							Vorhaben Folgemaßnahme	10								RP24	
													Gesamt	10									
18	000	2480	1875	1	1633	Landwirtschaftsfläche							Vorhaben Folgemaßnahme	30								RP24	
													Gesamt	30									
19	000	2481	257	1	816	Landwirtschaftsfläche							Vorhaben Folgemaßnahme	23								RP24	
													Gesamt	23									
20	000	2482	611	2	1233	Landwirtschaftsfläche							Vorhaben Folgemaßnahme	25								RP24	
													Gesamt	25									
21	000	2483	2174	2	1229	Landwirtschaftsfläche							Vorhaben Folgemaßnahme	34								RP24	
													Gesamt	34									
22	000	2484	1007	2	1224	Landwirtschaftsfläche							Vorhaben Folgemaßnahme	45								RP24	
													Gesamt	45									
23	000	2485	1625	1	1224	Landwirtschaftsfläche							Vorhaben Folgemaßnahme	57								RP24	
													Gesamt	57									
24	000	2486	1582	1	1217	Landwirtschaftsfläche							Vorhaben Folgemaßnahme	65								RP24	
													Gesamt	65									
25	000	2487	2039	1	2085	Landwirtschaftsfläche							Vorhaben Folgemaßnahme	127								RP24	
													Gesamt	127									
26	000	2505	3261	29	5399	Verkehrsfläche							Vorhaben Folgemaßnahme	404							72 30	RP24	
													Gesamt	404									
27	000	2508	3794	15	2170	Landwirtschaftsfläche							Vorhaben Folgemaßnahme	1515								RP24	
													Gesamt	1515									
28	000	2509	3816	7	347	Verkehrsfläche							Vorhaben Folgemaßnahme	377							86 215	RP24	
													Gesamt	377									



**TRANSNET BW**

Gemarkung: **Oberhausen**

3330

Seite 4 von 9 Seite(n)



Ifd. Nr.	Angaben nach Grundbuch/Kataster							Inanspruchnahme durch Vorhaben, einschließlich Folgemaßnahmen													Rechts- erwerbsplan Blatt- nummer	Bemerkungen	
								Dauerhafte Inanspruchnahme										temporär in Anspruch zu nehmende Fläche (Arbeitsflächen, Zuwegungen)					
	Grundbuch							Mast					Überspannung										
	Flur	Fist.-Nr.	Blatt	Abt. I	Fläche	Nutzungsart	Eigentümer	Mast Nr.	Mast- anteil	Bodenaus- trittsgröße Mast- fundament (aufgerundet)	an- teilige Fläche	Vorhaben / Folgemaßnahme	projektierte Schutzstreifenflächen										
				BV- Nr.	[m²]								Anl. 7570							Gesamt			
									[%]	[m]	[m]	[m²]		[m²]	[m²]	[m²]	[m²]	[m²]	[m²]	[m²]	[m²]		
1	2	3	4	5	6	7	8	9	10	11	12	13	14	15	16	17	18	19	20	21	22	23	24
43	000	4706	1746	4		Landwirtschaftsfläche							Vorhaben Folgemaßnahme								328	RP22 RP23	
													Gesamt										
44	000	4707	831	3		Landwirtschaftsfläche							Vorhaben Folgemaßnahme								274	RP22 RP23	
													Gesamt										
45	000	4708	999	2		Landwirtschaftsfläche							Vorhaben Folgemaßnahme								174	RP22 RP23	
													Gesamt										
46	000	4709	374	3		Landwirtschaftsfläche							Vorhaben Folgemaßnahme								226	RP22 RP23	
													Gesamt										
47	000	4710	913	3		Landwirtschaftsfläche							Vorhaben Folgemaßnahme								211	RP22 RP23	
													Gesamt										
48	000	4711	3851	7		Landwirtschaftsfläche							Vorhaben Folgemaßnahme								72	RP22 RP23	
													Gesamt										
49	000	4712	3852	12	1681	Waldfläche							Vorhaben Folgemaßnahme								186	RP22 RP23	
													Gesamt										
50	000	4713	3852	13		Verkehrsfläche							Vorhaben Folgemaßnahme								43 46	RP22 RP23	
													Gesamt										
51	000	4714	3851	8	3262	Landwirtschaftsfläche							Vorhaben Folgemaßnahme	10							631	RP22 RP23	
													Gesamt	10							10		
52	000	4715	1772	5	1978	Landwirtschaftsfläche							Vorhaben Folgemaßnahme	71							212	RP22 RP23	
													Gesamt	71							71		
53	000	4716	1774	2	2377	Landwirtschaftsfläche							Vorhaben Folgemaßnahme	115							194	RP22 RP23	
													Gesamt	115							115		
54	000	4717	1616	7	4295	Landwirtschaftsfläche							Vorhaben Folgemaßnahme	18							25	RP22 RP23	
													Gesamt	18							18		
55	000	4733	1007	5		Landwirtschaftsfläche							Vorhaben Folgemaßnahme								73 0	RP23	
													Gesamt										
56	000	4772	423	49	5617	Verkehrsfläche							Vorhaben Folgemaßnahme	177							66 68	RP23 RP24	
													Gesamt	177							177		



Ifd. Nr.	Angaben nach Grundbuch/Kataster							Inanspruchnahme durch Vorhaben, einschließlich Folgemaßnahmen														Rechts-erwerbsplan Blatt-nummer	Bemerkungen	
								Dauerhafte Inanspruchnahme										temporär in Anspruch zu nehmende Fläche (Arbeitsflächen, Zuwegungen)						
	Grundbuch							Mast					Überspannung											
	Flur	Fist.-Nr.	Blatt	Abt. I	Fläche	Nutzungsart	Eigentümer	Mast Nr.	Mast-anteil	Bodenaus- trittsgröße Mast- fundament (aufgerundet)		an- teilige Fläche	Vorhaben / Folgemaßnahme	projektierte Schutzstreifenflächen										
												Anl. 7570								Gesamt				
				BV- Nr.	[m²]				[%]	[m]	[m]	[m²]		[m²]	[m²]	[m²]	[m²]	[m²]	[m²]	[m²]	[m²]			
1	2	3	4	5	6	7	8	9	10	11	12	13	14	15	16	17	18	19	20	21	22	23	24	
57	000	4776	3853	1	2774	Verkehrsfläche							Vorhaben	309							1453	RP23		
													Folgemaßnahme								1717			
													Gesamt	309							309			
58	000	4777	3854	13		Landwirtschaftsfläche							Vorhaben								75	RP23		
													Folgemaßnahme								0			
													Gesamt											
59	000	4778	1309	2		Landwirtschaftsfläche							Vorhaben								24	RP23		
													Folgemaßnahme								0			
													Gesamt											
60	000	4782	259	6		Landwirtschaftsfläche							Vorhaben								16	RP23		
													Folgemaßnahme								0			
													Gesamt											
61	000	4789	95	2	1230	Landwirtschaftsfläche							Vorhaben	13								RP23		
													Folgemaßnahme											
													Gesamt	13							13			
62	000	4790	2301	12	1304	Landwirtschaftsfläche							Vorhaben	144							36	RP23		
													Folgemaßnahme								29			
													Gesamt	144							144			
63	000	4791	519	5	1374	Landwirtschaftsfläche							Vorhaben	316							171	RP23		
													Folgemaßnahme											
													Gesamt	316							316			
64	000	4792	2326	3	1643	Landwirtschaftsfläche							Vorhaben	583							365	RP23		
													Folgemaßnahme											
													Gesamt	583							583			
65	000	4793	284	2	2913	Landwirtschaftsfläche							Vorhaben	1530							549	RP23		
													Folgemaßnahme								546			
													Gesamt	1530							1530			
66	000	4794	1052	5	1358	Landwirtschaftsfläche							Vorhaben	913							3	RP23		
													Folgemaßnahme											
													Gesamt	913							913			
67	000	4795	564	4	1364	Landwirtschaftsfläche							Vorhaben	1036								RP23		
													Folgemaßnahme											
													Gesamt	1036							1036			
68	000	4796	440	2	1547	Landwirtschaftsfläche							Vorhaben	1288								RP23		
													Folgemaßnahme											
													Gesamt	1288							1288			
69	000	4797	2346	3	1444	Landwirtschaftsfläche							Vorhaben	1203								RP23		
													Folgemaßnahme											
													Gesamt	1203							1203			
70	000	4798	1073	2	1553	Landwirtschaftsfläche							Vorhaben	1243							174	RP23		
													Folgemaßnahme											
													Gesamt	1243							1243			

### Abschnitt B1 (Pkt. Wallstadt - Konverter Philippsburg)

## ohne Nennung der Eigentümer

Gemarkung: **Oberhausen**

Gemarkung-Nr.: **3330**

Ifd. Nr.	Angaben nach Grundbuch/Kataster							Inanspruchnahme durch Vorhaben, einschließlich Folgemaßnahmen													Rechts-erwerbsplan Blatt-nummer	Bemerkungen	
								Dauerhafte Inanspruchnahme										temporär in Anspruch zu nehmende Fläche (Arbeitsflächen, Zuwegungen)					
	Grundbuch					Mast				Überspannung													
	Flur	Flst.-Nr.	Blatt	Abt. I	Fläche	Nutzungsart	Eigentümer	Mast Nr.	Mast-anteil	Bodenaus- trittsgröße Mast- fundament (aufgerundet)		an- teilige Fläche	Vorhaben / Folgemaßnahme	projektierte Schutzstreifenflächen									
												Anl. 7570								Gesamt			
				BV- Nr.	[m²]				[%]	[m]	[m]	[m²]		[m²]	[m²]	[m²]	[m²]	[m²]	[m²]	[m²]	[m²]		
1	2	3	4	5	6	7	8	9	10	11	12	13	14	15	16	17	18	19	20	21	22	23	24
71	000	4799	899	2	1964	Landwirtschaftsfläche							Vorhaben	1366							509	RP23	
													Folgemaßnahme										
72	000	4800	3853	2	961	Verkehrsfläche							Vorhaben	83							76	RP22 RP23	
													Folgemaßnahme										
73	000	4801	3853	3	3714	Verkehrsfläche							Vorhaben	670							4984 1886	RP22 RP23	
													Folgemaßnahme										
74	000	4802	521	16	39789	Verkehrsfläche							Vorhaben	6433							13263	RP22 RP23	
													Folgemaßnahme										
75	000	4803	1274	7	24436	Verkehrsfläche							Vorhaben	12665							7730	RP22 RP23	
													Folgemaßnahme										
76	000	4806	3853	14	12348	Verkehrsfläche							Vorhaben	9922							3541	RP22 RP23	
													Folgemaßnahme										
77	000	4806 / 1	1834	13	553	Gebäude- und Freifläche							Vorhaben	553							141	RP22	
													Folgemaßnahme										
78	000	4808	3853	4	764	Verkehrsfläche							Vorhaben	364							587 522	RP22	
													Folgemaßnahme										
79	000	4809	234	64	3650	Verkehrsfläche							Vorhaben	1569							883 893	RP22	
													Folgemaßnahme										
80	000	4810	1274	9	5586	Verkehrsfläche							Vorhaben	1229							835 823	RP22	
													Folgemaßnahme										
81	000	4811	3853	5	317	Verkehrsfläche							Vorhaben	285							166	RP22	
													Folgemaßnahme										
82	000	4812	394	13	387	Gebäude- und Freifläche							Vorhaben	223								RP22	
													Folgemaßnahme										
83	000	4813	3851	14	11393	Landwirtschaftsfläche							Vorhaben	6491							991	RP22	
													Folgemaßnahme										
84	000	4814	3853	6	1223	Verkehrsfläche							Vorhaben	297							557 938	RP22	
													Folgemaßnahme										



### Abschnitt B1 (Pkt. Wallstadt - Konverter Philippsburg)

## ohne Nennung der Eigentümer

Gemarkung:



## Oberhausen

Gemarkung-Nr.:

3330

[illegible]



				Höchstspannungsleitung Osterath - Philippsburg Vorhaben 2 BBPLG ("Ultraset")				Rechtserwerbsverzeichnis																			
Abschnitt B1 (Pkt. Wallstadt - Konverter Philippsburg)								ohne Nennung der Eigentümer										Gemarkung: Oberhausen									
																		Gemarkung-Nr.: 3330									
lfd. Nr.	Angaben nach Grundbuch/Kataster							Inanspruchnahme durch Vorhaben, einschließlich Folgemaßnahmen													Rechts- erwerbsplan Blatt- nummer	Bemerkungen					
								Dauerhafte Inanspruchnahme															temporär in Anspruch zu nehmende Fläche (Arbeitsflächen, Zuwegungen)				
	Grundbuch							Mast					Überspannung														
Flur	Flst.-Nr.	Blatt	Abt. I	Fläche	Nutzungsart	Eigentümer	Mast Nr.	Mast- anteil	Bodenaus- trittsgröße Mast- fundament (aufgerundet)	an- teilige Fläche	Vorhaben / Folgemaßnahme	projektierte Schutzstreifenflächen															
				BV- Nr.	[m²]							Anl. 7570							Gesamt								
1	2	3	4	5	6	7	8	9	10	11	12	13	14	15	16	17	18	19	20	21	22	23	24				
99	000	4978 / 4	1834	43	3694	Gebäude- und Freifläche						Vorhaben Folgemaßnahme	310								RP22 RP23						
												Gesamt	310							310							